

Mappatura del bacino 3a con indicazione degli interventi relativi all'esercizio della funzionalità irrigua



Consorzio Bonifica Muzza Bassa Lodigiana
via Nino Dall'Oro 4 - 26900 LODI tel. 0371.420189 r.a. fax 0371.50393
email: cmuzza@muzza.it

PRESIDENTE:
Ettore Griecchi

DIRETTORE GENERALE:
Dott. Ing. Ettore Fanfani

DIRETTORE:
Dott. Ing. Marco Chiesa - VICE DIRETTORE
Dott. Sergio Camilli
Dott. Claudio Tarocco

COLLABORAZIONI ESTERNE:



Percorsi Sostenibili
Studio Associato PERCORSI SOSTENIBILI
via Valtierra, 9
20146 MILANO
www.percorsisostenibili.com

PIANO COMPENSORIALE DI BONIFICA, DI IRRIGAZIONE E DI TUTELA DEL TERRITORIO RURALE
L.R. 5 dicembre 2008 n°31, art. 88 - D.G.R. 2 ottobre 2015 n° X/4110

ALLEGATI CARTOGRAFICI

TAV.08d
CARTA DELLE OPERE IRRIGUE E DEGLI INTERVENTI DI RIORDINO IN PROGETTO
Mappatura del bacino 3a con indicazione degli interventi relativi all'esercizio della funzionalità irrigua
scala 1:25.000
EDIZIONE: GIUGNO 2018








ADOTTATO CON DEL. N° 81/799 DEL 29 GIUGNO 2018 DAL CONSIGLIO DI AMMINISTRAZIONE

RAPPORTO PRELIMINARE DI SCOPING
Prima Conferenza di VAS
26 luglio 2017

TAVOLI TECNICI IRRIGAZIONE E BONIFICA
12 febbraio 2018

DEPOSITO ATI PRESSO UFFICI AUTORITA' PROCEDENTE
19 aprile 2018
Lodi, Via Nino Dall'Oro 4

VALUTAZIONE AMBIENTALE STRATEGICA DEL PIANO
Seconda conferenza di valutazione conclusiva
24 maggio 2018

legenda:										
basi tematiche:										
	Canale Muzza									
	Idrografia									
	Colatore Muzza									
	Distretti irrigui									
	bocca di presa derivatore									
progettualità:										
	Interventi lineari									
	Interventi puntuali									
N°	Distretto	Azioni	Obiettivo generale	Obiettivo specifico	Criticità	Enti coinvolti	Descrizione intervento	Comuni	Importo progetti	Priorità
16a	BP39	Interventi di adeguamento funzionale dell'infrastruttura irrigua: rete e impianti Ripristino dell'affidabilità statico-funzionale delle arginature dei canali Dottora e Torello	Mantenimento e adeguamento funzionale dell'infrastruttura irrigua: rete e impianti	Costituzione di difesa in pietrame per una lunghezza di 650 m nel bacino 3a	Cedimenti strutturali su paramenti spondali	Comune di Brembio	Difese in pietrame	Brembio	€ 150.000,00	2
16b	BP39	Interventi di adeguamento funzionale dell'infrastruttura irrigua: rete e impianti Ripristino dell'affidabilità statico-funzionale delle arginature dei canali Corrigio e Cavazza nei comuni di Casapusterleno e Sonaglia	Mantenimento e adeguamento funzionale dell'infrastruttura irrigua: rete e impianti	Costituzione di difesa in pietrame per una lunghezza di 880 m nel bacino 3a	Cedimenti strutturali su paramenti spondali	Comuni di Casapusterleno e Sonaglia	Difese in pietrame	Casapusterleno e Sonaglia	€ 200.000,00	2
25	BP33-BP37	Ripristino della funzionalità statica delle strutture d'alveo e messa in sicurezza idraulica della roggia Vistarina Zorlesco nei Comuni di Mairago e Secugnago - Percorso ambientale - 1° Loto	Mantenimento e adeguamento funzionale dell'infrastruttura irrigua: rete e impianti	Tombinatura della roggia Vistarina, costruzione di un percorso ambientale e piantumazioni.	Infiltrazioni d'acqua della roggia Codogno e mancanza di infrastrutture per la falda ambientale lungo la S.S. 9	Comuni di Mairago e Secugnago	Tombinatura di 1600 m	Mairago, Secugnago	€ 900.000,00	2
26	BP33-BP36	Ripristino della funzionalità statica delle strutture d'alveo e messa in sicurezza idraulica della roggia Vistarina nei Comuni di Cavenago d'Adda e Mairago - Percorso ambientale - 2° Loto	Mantenimento e adeguamento funzionale dell'infrastruttura irrigua: rete e impianti	Tombinatura della roggia Vistarina, costruzione di un percorso ambientale e piantumazioni.	Infiltrazioni d'acqua della roggia Codogno e mancanza di infrastrutture per la falda ambientale lungo la S.S. 9	Comuni di Cavenago d'Adda e Mairago	Tombinatura di 1500 m	Cavenago d'Adda, Mairago	€ 900.000,00	2
28	Compensatorio	Programma generale di razionalizzazione e risparmio dell'uso delle risorse idriche consorziali - progetto conclusivo della bacinizzazione e di elettrificazione, automazione e telecontrollo dei manuali di regolazione e di distribuzione lungo la rete principale	Mantenimento e adeguamento funzionale dell'infrastruttura irrigua: rete e impianti	Riduzione inerzia del 5%	Necessità di ottimizzare i tempi di manovra nel rettificamento delle porse irrigue	Compensatorio	Automazione e telecontrollo dei più importanti mandati di derivazione delle porse lungo il Canale Muzza, il Colatore Adda, il Colatore Bettolina, il Col de Bello, il Tronco Belgardino, il Canale del Piano, l'Alto	Compensatorio	€ 3.000.000,00	1

